

Factura Pequeño Contribuyente

KEVIN RAFAEL, ARREDONDO REVOLORIO

Nit Emisor: 86338609

KEVIN RAFAEL ARREDONDO REVOLORIO

0 AVENIDA 10-59 zona 1, Nueva Santa Rosa, SANTA ROSA

NIT Receptor: 3440958

Nombre Receptor: INSTITUTO GEOGRAFICO NACIONAL, INGENIERO ALFREDO OBIOLS GOMEZ

Dirección comprador: AVENIDA LAS AMERICAS 5-76, ZONA 13, GUATEMALA

NÚMERO DE AUTORIZACIÓN:

6DF9F9B7-C3A2-4753-9676-16B78D605059

Serie: 6DF9F9B7 Número de DTE: 3282192211

Numero Acceso:

Fecha y hora de emisión: 31-ene-2025 15:16:27

Fecha y hora de certificación: 14-ene-2025 15:16:27

#No	B/S	Cantidad	Descripcion	Precio/Valor unitario (Q)	Descuentos (Q)	Otros Descuentos(Q)	Total (Q)	Impuestos
1	Servicio	1	Pago de honorarios por servicios técnicos prestados al Instituto Geográfico Nacional, Ingeniero Alfredo Obiols Gómez del Ministerio de Agricultura, Ganadería y Alimentación durante el periodo correspondiente del 02 de enero de 2025 al 31 de enero de 2025, según contrato administrativo numero 2025-202-1-2-63, Acuerdo Ministerial de aprobación numero RH-029-202-1-2025	9,677.42	0.00	0.00	9,677.42	
TOTALES:					0.00	0.00	9,677.42	

CANCELADO

* No genera derecho a crédito fiscal

Datos del certificador
Superintendencia de Administracion Tributaria NIT: 16693949




Razón: que se registra para hacer constar que la factura que precede, Serie 6DF9F9B7, número de DTE 3282192211 de fecha 31 de enero de 2025; emitida por Kevin Rafael Arredondo Revolorio, ampara el pago por servicios técnicos; correspondiente del 02 de enero del 2025 al 31 de enero del 2025, según Contrato Administrativo número 2025-202-1-2-63 y Acuerdo Ministerial de Aprobación número RH-029-202-1-2025. Conste. Guatemala 31 de enero del 2025.

F 
Kevin Rafael Arredondo Revolorio
DPI: 2773 94465 0115

F 
Ing. Ronal Vinicio Robles Pereira
Subdirector con Funciones Temporales
Instituto Geográfico Nacional
Ingeniero Alfredo Obiols Gómez

F 
Ing. Agr. Daunno Walther Chew Dávila
Director
Instituto Geográfico Nacional -IGN-

"Contribuyendo por el país que todos queremos"

	Identificador Documento del Verificador Integrado No: 1736889549162	Fecha de Generación: Jan 14, 2025, 3:19 PM
Detalle de Documentos		
Tipo Documento:	FEL	
Fecha Emisión:	31/01/2025 15:16:27	
Emisor:	86338609	
Agente de Retención:	No es agente de retención.	
Establecimiento:	KEVIN RAFAEL ARREDONDO REVOLORIO	
Receptor:	3440958-INSTITUTO GEOGRAFICO NACIONAL, INGENIERO ALFREDO OBIOLS GOMEZ	
Monto Total:	GTQ GTQ 9677.420000	
No. de Acceso:	0	
Autorización:	6DF9F9B7-C3A2-4753-9676-16B78D605059	
Serie:	6DF9F9B7	
Número del DTE:	3282192211	
Acuse de recibido:	FCID202520250114T15:16:2806:006DF9F9B7C3A24753967616B78D605059	
Fecha de la consulta:	14/01/2025 15:19:05	
Estado:	Activo	
Asociado a una garantía mobiliaria:	No	



SITUACIÓN DEL CONTRIBUYENTE:

NO PRESENTA INCUMPLIMIENTOS



Al 14/01/2025 03:19:14

CONTRIBUYENTE Y/O EMISOR	
NIT	86338609
NOMBRE	KEVIN RAFAEL, ARREDONDO REVOLORIO
RESUMEN	
TIPO DE INCUMPLIMIENTO	
¡FELICITACIONES! NO PRESENTA INCUMPLIMIENTOS TRIBUTARIOS	
El no presentar incumplimientos, no garantiza que el contribuyente pueda obtener la "Solvencia Fiscal", ya que el proceso de emisión de la misma, considera otras obligaciones no incluidas en el Verificador Integrado.	

Para actualizar tus Datos de RTU, así como verificar el detalle de las declaraciones presentadas puedes hacerlo en Agencia Virtual ingresando Usuario y Contraseña, si aún no tienes tu contraseña, ingresa a <https://portal.sat.gob.gt/portal/> selecciona Agencia Virtual en la opción "Solicitar Usuario", luego preséntate a una Agencia u Oficina Tributaria o llama al Contac Center de la SAT, teléfono 1550.



Verifique la validez de la presente consulta

INFORME MENSUAL DE ACTIVIDADES REALIZADAS ✓

No. Contrato Administrativo		2025-202-1-2-63 ✓
No. de Acuerdo Ministerial de Aprobación de contrato:		RH-029-202-1-2025 ✓
Tipo de Servicios:		TÉCNICOS ✓
Nombres y apellidos de la persona contratista:		KEVIN RAFAEL ARREDONDO REVOLORIO ✓
Plazo de contratación:	Del: 02/01/2025	Al: 30/06/2025
Periodo de este informe:	Del: 02/01/2025	Al: 31/01/2025 ✓
Monto a Pagar: NUEVE MIL SEISCIENTOS SETENTA Y SIETE QUETZALES CON 42/100		Q. 9,677.42 ✓
Prestados en:		INSTITUTO GEOGRÁFICO NACIONAL, INGENIERO ALFREDO OBIOLS GÓMEZ ✓

Señor Ministro de Agricultura, Ganadería y Alimentación:


A continuación, se detallan las actividades y avances gestionados durante el período de la contratación:

Descripción de actividades según TDR	Informe de actividades realizadas	Avance	
		Cuantitativo	Cualitativo
1) Servicios técnicos para colaborar en actividades relacionadas con la información documental respecto a límites intermunicipales y otra información de índole catastral relacionada con estos.	Colabore con servicios técnicos en informar al Ministerio Público en base a los registros del Instituto Geográfico Nacional Ingeniero Alfredo Obiols Gómez las ubicaciones de coordenadas e información de algunos inmuebles.	100%	FINALIZADO
2) Servicios técnicos para colaborar en comisiones de campo o actividades relacionadas con obtención de datos de interés para la institución respecto a temas catastrales o técnicos.	Colabore con servicios técnicos en la investigación de expedientes para verificación de campo del municipio de Salcajá, Zunil y Cantel, del departamento de Quetzaltenango realizando informes preliminares, mapas y enriqueciendo el expediente con información complementaria.	70%	EN PROCESO
3) Servicios técnicos para colaborar con la información y preparación de mapas municipales respecto a límites intermunicipales u otros documentos que contengan información relacionada con las competencias institucionales.	Colabore con servicios técnicos en la elaboración de mapas a distintas escalas y formatos, para dar seguimiento a requerimientos, solicitudes, y enriquecer expedientes en la División de Apoyo al Catastro.	100%	FINALIZADO

4) Servicios técnicos para colaborar en actividades de recopilación de información técnica y oficios para dar seguimiento a solicitudes de temas catastrales solicitados por otras instituciones y usuarios.	Colabore con servicios técnicos en la elaboración de oficios para dar respuesta a requerimientos y solicitudes para usuarios, solicitudes del Ministerio Público y otras instituciones que solicitan información catastral.	100%	FINALIZADO
5) Otras actividades relacionadas con el servicio contratado o que le sean asignadas por la autoridad superior.	Colabore en el ordenamiento y la contabilización de Foto mosaicos, oficios del Ministerio Público y fotos aéreas.	100%	FINALIZADO


El presente informe describe lo actuado por el suscrito en cumplimiento a las actividades desarrolladas durante el periodo de la contratación, y acorde a los términos de referencia de la misma.

Atentamente,

F. 

Kevin Rafael Arredondo Revolorio
DPI: 2773 94465 0115
Celular: 4069-1311

Se hace constar que las actividades descritas en este informe responden a lo estipulado en el contrato administrativo y sus respectivos términos de referencia, y se encuentran recibidos de conformidad, por lo que autorizo a quién corresponda, para que procedan al trámite de pago de los honorarios correspondientes.

F. 
Ingeniero Ronal Vinicio Robles Pereira
Subdirector con Funciones Temporales
Instituto Geográfico Nacional
Ingeniero Alfredo Obiols Gómez.



Ing. Agr. Daunno Walther Chew Dávila
Director
F. Instituto Geográfico Nacional -IGN-

